



**КОМИТЕТ ИМУЩЕСТВЕННЫХ ОТНОШЕНИЙ  
АДМИНИСТРАЦИИ ПЕРМСКОГО МУНИЦИПАЛЬНОГО ОКРУГА**

**РЕШЕНИЕ**  
о размещении объектов № 2648

Пермский край  
Пермский округ

06.09.2024

Комитет имущественных отношений администрации Пермского муниципального округа разрешает Акционерному обществу «Газпром газораспределение Пермь» (ИНН 5902183841, ОГРН 2125902017723, почтовый адрес: 614000, г. Пермь, ул. Петропавловская, 43)

размещение объекта «газопровод давлением до 1,2 Мпа, для размещения которого не требуется разрешения на строительство»

на землях муниципальная собственность

на срок 1 год.

Местоположение: Пермский край, Пермский муниципальный округ, д. Большая Мось, пер. Рассветный, к дому 6

Приложение: схема предполагаемых к использованию земель или части земельного участка.

Особые условия использования:

1. При размещении объекта учесть параметры ширины проезда улично-дорожной сети, во избежание сужения полосы отвода дороги.
2. Получение разрешения на производство земляных работ.

Председатель комитета



Е. А. Демидова

(подпись, печать)



## Схема предполагаемых к использованию земель или части земельного участка

Объект: Газопровод давлением до 1,2 Мпа, для размещения которого не требуется разрешения на строительство

Местоположение: расположенных по адресу: Пермский край, м.о. Пермский, д Большая Мось, пер. Рассветный, к дому 6

Площадь земель или части земельного участка, кв.м.: 136

Категория земель: земли населенных пунктов

Вид разрешенного использования: -

Описание границ смежных землепользователей:

От точки н1 до точки н2 - земельный участок с кадастровым номером 59:32:3480001:4330

От точки н2 до точки н3 - земельный участок с кадастровым номером 59:32:3480001:4329

От точки н3 до точки н4 - земельный участок с кадастровым номером 59:32:3480001:780

От точки н4 до точки н5 - земельный участок с кадастровым номером 59:32:3480001:1599

От точки н5 до точки н8 - земельный участок с кадастровым номером 59:32:3480001:780


От точки н8 до точки н9 - земельный участок с кадастровым номером 59:32:3480001:1599

От точки н9 до точки н1 - земельный участок с кадастровым номером 59:32:3480001:780

Каталог координат, м

№ точки границы	X	Y
н1	509474.26	2238254.35
н2	509476.96	2238248.17
н3	509477.47	2238247.00
н4	509488.19	2238252.56
н5	509491.80	2238254.42
н6	509492.85	2238254.97
н7	509489.17	2238262.07
н8	509488.52	2238261.73
н9	509484.90	2238259.86
н1	509474.26	2238254.35

**Условные обозначения:**




- предполагаемый участок земель, на которых планируется размещение объекта



- границы и номер земельного участка, сведения о которых внесены в ЕГРН



- границы и номер объекта капитального строительства, сведения о которых внесены в ЕГРН



- зоны с особыми условиями использования территории, сведения о которых внесены в ЕГРН

:3У1

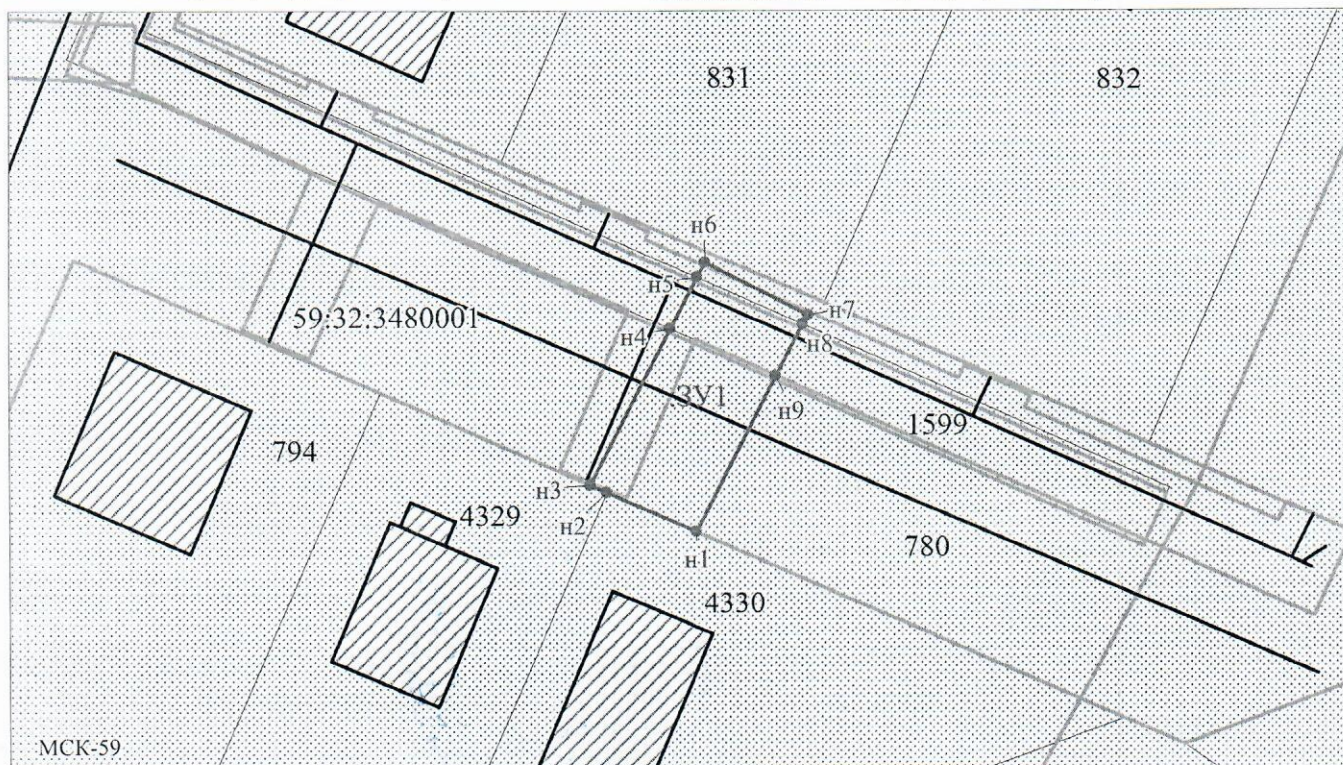
- обозначение запрашиваемого земельного участка

• н1

- характерная точка границ земель или части земельного участка

- граница кадастрового квартала

59:32:3480001 - номер кадастрового квартала



Масштаб 1:500

Заявитель: \_\_\_\_\_ / Захарова Е. Л.  
 МП (подпись, расшифровка подписи)

(для юридических лиц  
и индивидуальных предпринимателей)